



Vyřizuje:

E-mail:

Státní pozemkový úřad  
Zajícová J.  
Husinecká 1024/11a  
13000 Praha

Naše značka: **E63639/21**

V Praze dne: **30.12.2021**

**Vyjádření a stanovení podmínek pro udělení souhlasu s umístěním stavby v ochranném pásmu sítě technické infrastruktury ( TI ) společnosti T-Mobile Czech Republic a.s.**

Vydané podle § 101 ZÁKONA Č. 127/2005 Sb., o elektronických komunikacích a o změně některých souvisejících zákonů ( zákon o elektronických komunikacích – dále jen ZEK ), ve znění pozdějších předpisů a §161 zákona č. 183/2006 Sb., o územním plánování a stavebním řádu ( stavební zákon ) či dle dalších příslušných právních předpisů

**Věc:** Realizace RK1271 v k.ú. Radovesnice II

Stupeň: Stavební řízení

Na základě předložených projektových podkladů dáváme **souhlasné stanovisko k vydání Územního souhlasu / rozhodnutí (Stavebního povolení) a následně souhlas s realizací stavby.**

Dle předložených dokladů nedojde ke kolizi s technickou infrastrukturou společnosti **T-Mobile Czech Republic a.s.**

Toto stanovisko má platnost 1 rok a nelze prodloužit. Po uplynutí platnosti zadejte žádost o nové stanovisko na:  
<https://ochranasiti.t-mobile.cz/vyjadreni/>



.....  
Ochrana sítí  
Technologický úsek

V další komunikaci nebo požadavku doplňujících dotazů, uvádějte do „Předmětu“ e-mailu vždy číslo jednací.



Příloha č. 1



**Rekapitulace žádosti o vyjádření k existenci sítě elektronických komunikací**

Číslo žádosti: **E63639/21**  
Název stavby /akce: **Realizace RK1271 v k.ú. Radovesnice II**  
Datum podání žádosti: **30.12.2021**  
Důvod žádosti: **Stavební řízení**  
Popis jiného důvodu žádosti:  
Poznámka:


**Žadatel**

Firma / organizace: **Státní pozemkový úřad**  
IČ: **01312774**  
DIČ:  
Kontaktní osoba: **Zajícová J.**  
Adresa: **Husinecká 1024/11a**  
Město / obec: **Praha**  
PSČ: **13000**  
Stát:  
E-mail: **kolin.pk@spucr.cz**  
Telefonní číslo: **725 950 071**

**Stavebník**

Firma / organizace: **GEOVAP, spol. s r.o.**  
Kontaktní osoba:   
Adresa: **Čechovo nábřeží č.p.1790**  
Město / obec: **Pardubice**  
PSČ: **53003**  
Stát:  
E-mail:   
Telefonní číslo:

**Stavba**

Výška nad terénem (metry): **0 m**  
Projektant:   
Druh stavby: **Výsadba - revitalizace zeleně**  
Hodnota projektu: **2 mil. Kč**  
Měsíc zahájení stavby: **08/2022**  
Měsíc ukončení stavby: **12/2022**

**Odeslání stanoviska**E-mail: 

Příloha č. 2

**Situační plán**

Zájmová oblast (zájmové oblasti) zadaná žadatelem



Map data © OpenStreetMap contributors, CC BY-SA

**Legenda:**

	Optické trasy TMCZ 1		Optické trasy sítě PASNET		Elektro trasy NN		Základnové stanice
	Optická technologie TMCZ 1		Optická technologie sítě PASNET		Elektro technologie NN		Základnové stanice s elektropřípojkou
	Mikrovlnné (MW) spoje						Body sítě

**Druhy sítí:**

	Geodeticky zaměřené		Přibližný průběh		Plánovaný průběh		Nadzemní vedení
--	---------------------	--	------------------	--	------------------	--	-----------------

Geometrie zájmové oblasti (zájmových oblastí) žádosti ve formátu WKT a souřadnicovém systému S-JTSK. Zkopírováním textu lze geometrii zobrazit v jakémkoli softwaru podporujícím formát WKT.

POLYGON((-676526.799537903 -1048155.85522187,-676591.832685028 -1048342.04405485,-676672.419449652 -1048405.22523814,-676593.231300125 -1048433.63360826,-676556.297774908 -1048459.84292731,-676543.289556588 -1048368.16224506,-676454.470864507 -1048171.06593449,-676406.713583573 -1048129.22802235,-676338.37275479 -1048170.15567753,-676335.345058516 -1048121.18453505,-676342.307227833 -1048077.90494463,-676269.744538281 -1047955.12130941,-676323.042313848 -1047929.95474999,-676379.348646203 -1048009.27603023,-676522.5540178 -1048041.49405887,-676525.294748665 -1048100.52479823,-676526.799537903 -1048155.85522187))